

PRÉSENTATION DU NOUVEAU PLAN DE LA VILLE

Dans le précédent Bap'Infos, nous vous informions de la modification d'une dizaine de noms de rues de la commune. Nous vous présentons aujourd'hui la nouvelle carte de la ville avec la liste des rues et des bâtiments.

RAPPEL

Le Conseil Municipal a voté le 08-12-2020 la modification de certaines rues de Bapaume pour :

1. Éviter les confusions (ex : entre la rue du Tour de Ville et le Chemin du Tour de Ville devenu la rue d'Avesnes) ;
2. Modifier une dénomination inadaptée (ex : le Chemin des Anzacs, axe important pour la ville qui dessert de nombreuses entreprises, devenu la Rocade des Anzacs) ;
3. Faciliter la recherche des habitations ou entreprises, avoir connaissance de l'ensemble des propriétés et pouvoir actualiser les données. En effet, les dénominations et numérotions des rues servent de base de référence aux administrations et entreprises notamment pour l'installation de la Fibre Optique.

Les habitants concernés par ces modifications, doivent mettre à jour leur adresse auprès des différents organismes publics et privés possédant leurs coordonnées.

Pour faciliter la tâche, vous pouvez vous rendre sur [service-public.fr](https://www.service-public.fr) rubrique « Changement d'adresse en ligne » (<https://www.service-public.fr/particuliers/vosdroits/R11193>). Ce service vous propose de déclarer vos nouvelles coordonnées simultanément auprès de plusieurs services de l'administration et de fournisseurs d'énergie (caisses de sécurité sociale et de retraite, énergie (EDF, Engie), pôle emploi, service des impôts et services en charge des cartes grises (SIV)).

À SAVOIR

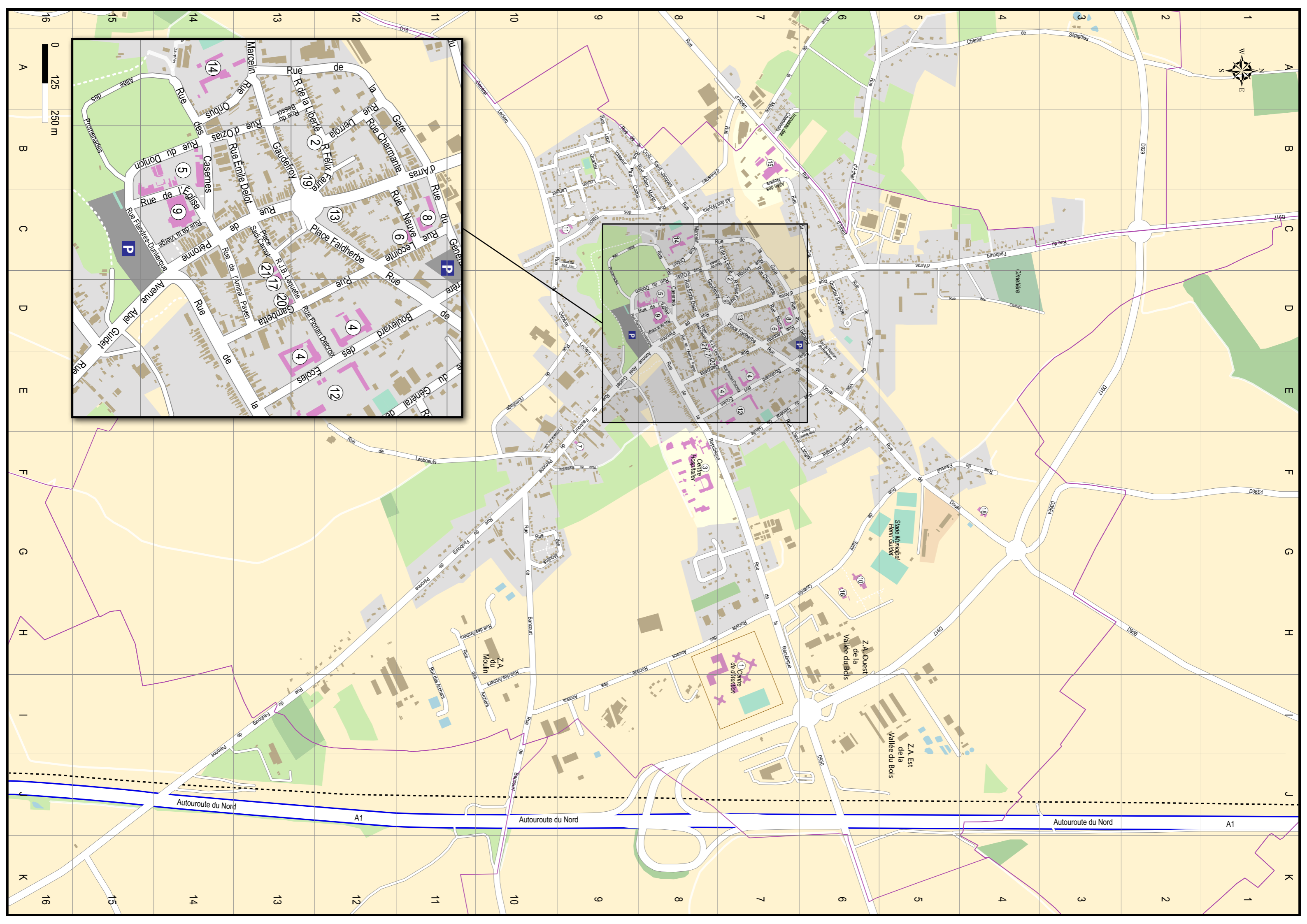
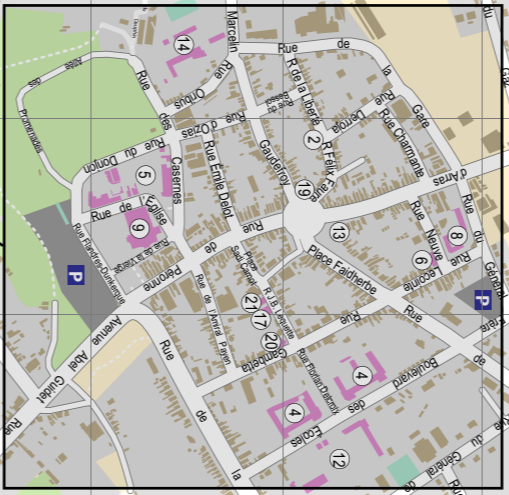
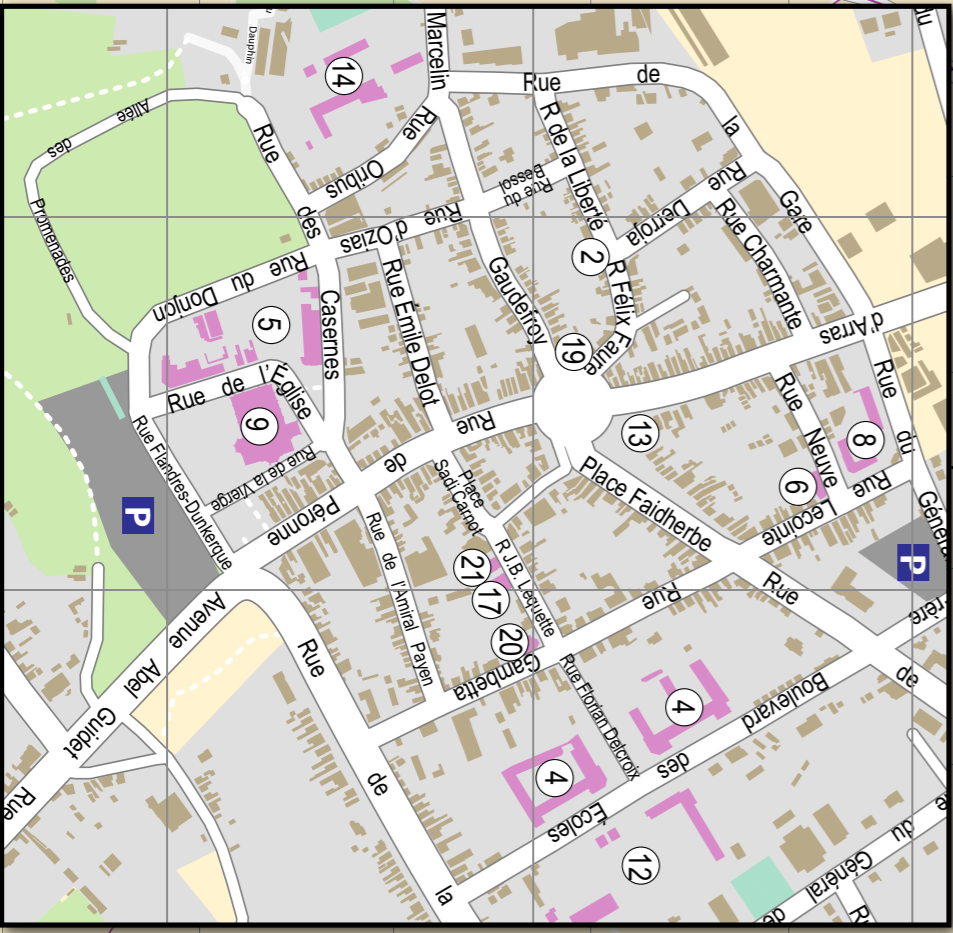
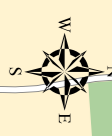
Vous avez un mois pour mettre à jour votre certificat d'immatriculation. C'est la seule pièce qui doit être obligatoirement mise à jour. La modification de la carte d'identité, du passeport ou du permis de conduire n'est pas obligatoire.

INFOS

Tous les frais relatifs au changement de coordonnées sont pris en charge par la collectivité.

Les services de la Mairie restent à votre disposition pour vous renseigner et vous accompagner dans vos démarches.

N'hésitez pas à joindre l'accueil
03 21 50 58 80
accueil@bapaume.fr



LISTE DES RUES

Abel Guidet (Avenue).....	D8-E9	Gambetta (Rue).....	D7-E8
Abel Guidet (Place).....	D9	Gare (Rue de la).....	C7-C8
Achiet (Rue d').....	B6-C6	Gaz (Rue du).....	B7-D6
Albert Martin (Rue).....	B9-C8	Général-de-Gaulle (Rue du).....	E6-F8
Albert (Rue d').....	B7	Général Frère (Rue du).....	D7-E7
Amiral Payen (Rue de l').....	D8-E8	Général Leclerc (Rue du).....	B10-E9
Anzacs (Rocade des).....	H7-I10	Glacis (Rue des).....	C8-C9
Archers (Rue des).....	H10-J11		
Arras (Rue d').....	C3-D7	Jean-Baptiste Lequette (Rue).....	D8-E7
Avesnes (Rue d').....	B7-C8		
		Lac (Impasse du).....	E9-F10
Bancourt (Rue de).....	F10-H10	Lecoite (Rue).....	D6-D7
Barbaquin (Rue du).....	F10-F9	Léon Vasseur (Rue).....	B9
Bastion Richelieu (Impasse du).....	D6-E6	Lesbœufs (Rue de).....	F10
Bessol (Rue du).....	C7-C8	Liberté (Rue de la).....	C7-D7
Briqueterie (Rue de la).....	G7-G8	Lucien Langlet (Quartier).....	B9-B10
Briquet Tailliandier (Rue).....	D7-D8		
		Marcelin Gaudefroy (Rue).....	C8-D7
Casernes (Rue des).....	C8-D8	Maréchal Juin (Rue du).....	C9
Champs (Rue des).....	D3-D5	Marronniers (Allée des).....	D9-E9
Charmante (Rue).....	C7-D7	Moulins (Rue des).....	G10
		Moulin (ZA du).....	H10-I11
Chemin Blanc (Rue du).....	E9-G8		
Croix Saint-Jacques (Rue de la).....	B9-C8	Neuve (Rue).....	D7
		Noyers (Allée des).....	C7-C8
Daniel Langlet (Rue).....	E6-E7		
Dauphin (Passage du).....	C8	Oribus (Rue).....	C8
Derroja (Rue).....	C7-D7	Ozias (Rue d').....	C8-D8
Donjon (Rue du).....	D8-D9		
Douai (Rue de).....	D7-G4	Pasteur (Rue).....	C9-C10
		Paul Codos (Rue).....	B8-C8
Ecoles (Boulevard des).....	E7-E8	Péronne (Rue de).....	D7-D8
Eglise (Rue de l').....	D8-D9	Promenades (Allée des).....	C8-D9
Emile Delot (Rue).....	D8		
Ermitage (Rue de l').....	D9-F10	République (Rue de la).....	D8-E8
Faidherbe (Place).....	D7	Sadi-Carnot (Place).....	D8
Faubourg d'Arras (Rue du).....	C4-C6	Saint-Aubin (Impasse).....	E6-F7
Faubourg de Péronne (Rue du).....	E9-I13	Saint-Fiacre (Quartier).....	D6
Favreuil (Rue de).....	F5	Saint-Quentin (Rue de).....	F5-H7
Félix Faure (Rue).....	D7		
Flandres-Dunkerque (Rue).....	D8-D9	Tour de Ville (Rue de).....	D6-E6
Florian Delcroix (Rue).....	E7		
Frères Coint (Rue des).....	C6-D7	Vallée du Bois (ZA de la).....	I6-J5
Frères Davion (Rue des).....	B7-C6	Vierge (Rue de la).....	D8

BÂTIMENTS

① Centre de Détention	⑬ Hôtel de ville
② Centre des Finances Publiques	⑭ Institut Agricole Saint-Éloi
③ Centre Hospitalier	⑮ Lycée Professionnel Philippe Auguste
④ Collège Carlin Legrand	⑯ Piscine Oxygène du Seuil de l'Artois
⑤ Collège Saint Jean-Baptiste	⑰ Pôle Culturel
⑥ Communauté de Communes du Sud-Artois	⑱ Pompiers
⑦ Conseil Départemental - Maison des Solidarités	⑲ Poste
⑧ École Notre-Dame	⑳ Salle Gambetta
⑨ Église Saint-Nicolas	㉑ Salle Lawrence
⑩ Espace Isabelle-de-Hainaut	
⑪ Gendarmerie	
⑫ Groupe Scolaire Guillaume Apollinaire	
	P Parking Abel Guidet (200 places).....
	D6 - D7
	Parking Bastion Richelieu (49 places).....
	D8 - E9